













Melding	Actie	Foto
<p>Algemeen,</p> <ul style="list-style-type: none"> <li>– Over het machinale vegen van de straten is onduidelijkheid.</li> <li>– Wie doet er nu wat en wanneer op het schoolplein. Hier is ooit een contract van gemaakt.</li> <li>– De tafeltennistafel is op verzoek van Domijn verplaatst, maar staat nog steeds niet goed</li> </ul>	<p>Alles wat bouwstraat is, is in beheer bij de WOM. Opgeleverde straten bij stadsdeelbeheer centrum. Contract zit meer in hoofden van personen van de toenmalig betrokkenen. We zullen e.e.a. doorgeven aan stadsdeelmanagement, bij brede school regisseur. Ook met het buurthuis en de school zullen de in het verleden gemaakte afspraken nogmaals worden doorgenomen. Het verplaatsen van de tafeltennistafel wordt aan Domijn doorgegeven en hieraan wordt een uiterste termijn verbonden (in ieder geval voor de zomervakantie van 2009)</p>	
<p>Tulpstraat t.h.v. het speelplein en de Rozenstraat.</p> <ul style="list-style-type: none"> <li>– Verzakking in de rijbaan.</li> <li>– Opening tussen schrikhek en rioolbuis aan de rechterzijde wordt als krap ervaren.</li> </ul>	<p>Is doorgegeven aan Onderhoud Enschede. Bekijken of het iets schuin bijdraaien meer ruimte biedt.</p>	
<p>Tulpstraat ingang Tiggelhof.</p> <ul style="list-style-type: none"> <li>– Hier zijn door woningcorporatie Domijn donkergrijze 'varkensruggen' gelegd. S.v.p. de linker weghalen om doorgang voor fietsers mogelijk te houden, en voor de zichtbaarheid/veiligheid wit schilderen.</li> </ul>	<p>Wordt doorgegeven aan Domijn. De verwachting is dat hier in de toekomst een afsluiting d.m.v. een slagboom komt.</p>	

<p>Tulpstraat</p> <ul style="list-style-type: none"><li>- T.h.v. no. 32A verzakking bij de ondergrondse container.</li></ul>	<p>Stadsdeelbeheer geeft Onderhoud Enschede opdracht om dit te herstellen.</p>	
<p>Anjelierstraat</p> <ul style="list-style-type: none"><li>- Ongeveer op de hoek Leliestraat staan al enkele weken stenen op het voetpad. Mag dit zo lang?</li></ul>	<p>De stenen zijn inmiddels weg. Omdat er waarschijnlijk nog wel meer van deze gevallen zullen komen is het wel handig om te weten wat de maximale termijn is dat dergelijke zaken op de stoep mogen blijven staan.</p>	
<p>Papaverterrein.</p> <ul style="list-style-type: none"><li>- Over het hele terrein ligt veel rommel, zandbulten niet achter de hekken en hoog opschietend onkruid. Wat gebeurt hiermee?</li><li>- Aan de kant van de Rozenstraat, tegenover de vroegere bakkerij, ligt al ruim 3 jaar een oude matras.</li></ul>	<p>Is in het beheer van de WOM. Afgesproken is dat een strook van 30 m breed rondom het terrein 3 x per jaar geklepeld wordt. Klacht van rommel wordt doorgegeven aan de WOM.</p>	




Buurtschouw Laares 16 april 2009

<p>Rozenstraat</p> <ul style="list-style-type: none"><li>– Op de hoek met de Laaresstraat is een onoverzichtelijke situatie door het hekwerk dat hier staat. Kan er t.b.v. de veiligheid een verkeersspiegel geplaatst worden.</li></ul>	<p>In Enschede worden standaard geen verkeersspiegels aangebracht. Onderhoud Enschede heeft echter nog een exemplaar beschikbaar. We zullen de verkeerskundige vragen of deze bij wijze van proef geplaatst mag worden.</p>	
<p>Oosterstraat</p> <ul style="list-style-type: none"><li>– Bij de voormalige 'blusvijver' is het bouwhek omgeduwd. Nu kunnen kinderen gemakkelijk op het terrein komen en bij het water.</li></ul>	<p>Doorgeven aan WOM om het hek weer rechtop te zetten.</p>	
<p>Begoniastraat</p> <ul style="list-style-type: none"><li>– Op parkeerplaats aan de achterzijde ligt rommel en het hekwerk ziet er belabberd uit.</li> <li>– Straatkolken zitten verstopt.</li></ul>	<p>De verharding is nu in het beheer van de gemeente. Stadsdeelbeheer zal Onderhoud Enschede vragen dit op te nemen in het onderhoud. Het hekwerk is in beheer bij Domijn.</p> <p>Stadsdeelbeheer zal de kolken doorgeven om mee te laten nemen in de reinigingsronde.</p>	




Buurtschouw Laares 16 april 2009


<p>Minkmaatstraat</p> <ul style="list-style-type: none"><li>– Op de hoek met de Laaresstraat zit een vreemde knik. Door geparkeerde auto's er tegenover ontstaat hier een lastige hoek voor automobilisten.</li></ul>	<p>Is waarschijnlijk zo ingericht om de snelheid uit het autoverkeer te halen. We zullen dit aangeven bij de WOM of zij hier een oplossing voor hebben.</p>	
<p>Laaresstraat</p> <ul style="list-style-type: none"><li>– Op de hoek met de Minkmaatstraat ligt een braakliggend terrein er ontzettend verwaarloosd bij. S.v.p. opruimen.</li></ul>	<p>Is in beheer van de WOM. We zullen dit doorgeven.</p>	
<p>Minkmaatstraat</p> <ul style="list-style-type: none"><li>– In een groot deel van de Minkmaatstraat zitten behoorlijke kuilen. Bij regenachtig weer blijft hier veel water in staan.</li></ul>	<p>We zullen opdracht geven om dit te herstellen.</p>	

Buurtschouw Laares 16 april 2009

<p>Leliestraat</p> <ul style="list-style-type: none"><li>– Op de hoek met de Minkmaatstraat lijkt het braakliggende terrein wel een vuilnisbelt. S.v.p. zo spoedig mogelijk opruimen.</li></ul>	<p>Terrein is in beheer van WOM, we zullen dit doorgeven. Op deze hoek worden de plannen voor herhuisvesting van 24 bewoners van pension De Borgh ontwikkeld door Ons Huis en het Leger des Heils.</p>	
<p>Minkmaatstraat</p> <ul style="list-style-type: none"><li>– Gevel van pand no. 8a ziet er niet al te best uit.</li></ul>	<p>We zullen dit melden bij de afdeling handhaving van Bouwen en Milieu.</p>	
<p>Violenstraat</p> <ul style="list-style-type: none"><li>– De hier geplaatste afvalbak voldoet niet m.b.t. de hoeveelheid afval die verzameld wordt. Dit geldt ook voor de andere afvalbakken van dit type. Vervangen door de gebruikelijke Capitole afvalbak.</li></ul>	<p>Hier komt een andere afvalbak.</p>	

Buurtschouw Laares 16 april 2009

<p>Papaverterrein</p> <ul style="list-style-type: none"><li>– Bewoners willen via BINBIA een trapveldje of fietscrossterreintje voor de kinderen inrichten. Wat zijn de mogelijkheden.</li></ul>	<p>BINBIA middelen worden geregeld door stadsdeelmanagement. Voordat bewoners echter een aanvraag doen is het wellicht handig e.e.a. eerst te bespreken met de eigenaar van het perceel, de WOM. Stadsdeelbeheer pakt dit op en informeert de wijkcommissie en Angelie Braakman op korte termijn.</p>	
<p>Leliestraat</p> <ul style="list-style-type: none"><li>– Hier staat al geruime tijd een brommobiel te vergaan op de rijbaan. Mag dit?</li></ul>	<p>We zullen dit doorgeven aan politie en de afd. handhaving van de gemeente.</p>	
<p>Kamillestraat</p> <ul style="list-style-type: none"><li>– Het verzoek is om op deze locatie, op de hoek met de Leliestraat, de doorgang zo in te richten dat er doorgang is voor autoverkeer, behalve vrachtwagens..</li><li>– Het straatnaambordje ontbreekt.</li></ul>	<p>We leggen het verzoek neer bij de WOM.</p> <p>Dit wordt doorgegeven.</p>	

<p>Leliestraat</p> <ul style="list-style-type: none"><li>- Kan op de hoek met de Meidoornstraat het terrein het bouwhek weg en daarna ingezaaid worden zodat er niet nog een vuilverzamelplek ontstaat in de wijk.</li></ul>	<p>Stadsdeelbeheer zal dit overleggen met de WOM. De WOM heeft dit stuk “toegezegd” aan OBS La Res voor de noodlokalen als er tenminste ooit een begin wordt gemaakt met de verbouwing van de school en het buurthuis. De planning is nu dat de noodlokalen waarschijnlijk niet voor <b>februari 2011</b> geplaatst gaan worden (zie één van de laatste nieuwsbrieven van school).</p>	
--	--	---